

## אזור שוק מחנה יהודה

**גבול צפוני:** כיכר הדוידקה ברח' יפו (כולל)  
**גבול דרומי:** רח' בצלאל (כולל)  
**גבול מזרחי:** רח' עליאש, רחוב אבן ישראל  
(כולל מדרחוב אגריפס עד רח' קינג ג'ורג').  
**גבול מערבי:** רח' בית יעקב ונסים בכר.

## רחובות מרכזיים בפוליגון:

נסים בכר  
כי"ח

מדרחוב אגריפס עד הקישור לקינג

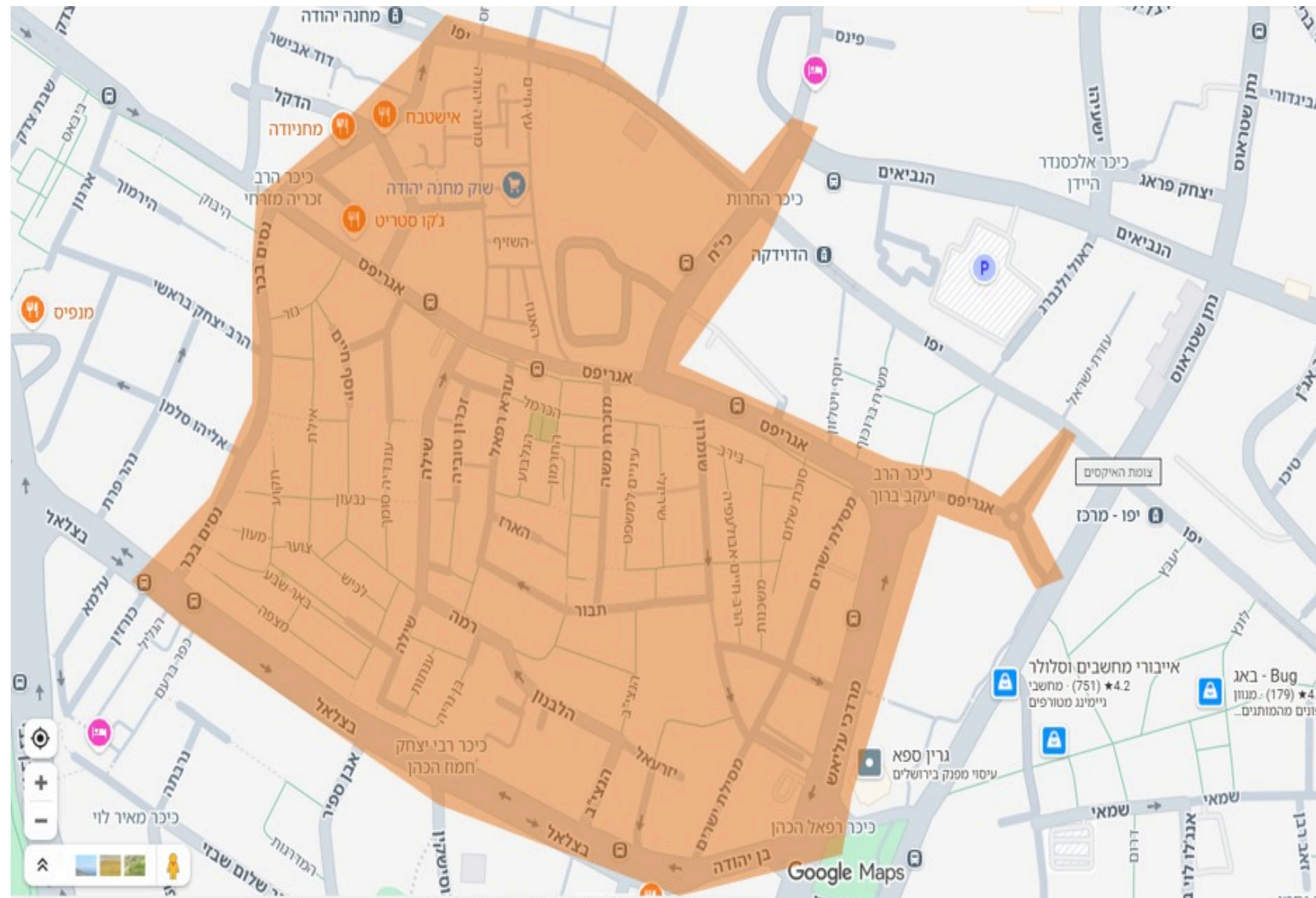
ג'ורג'

אבן ישראל

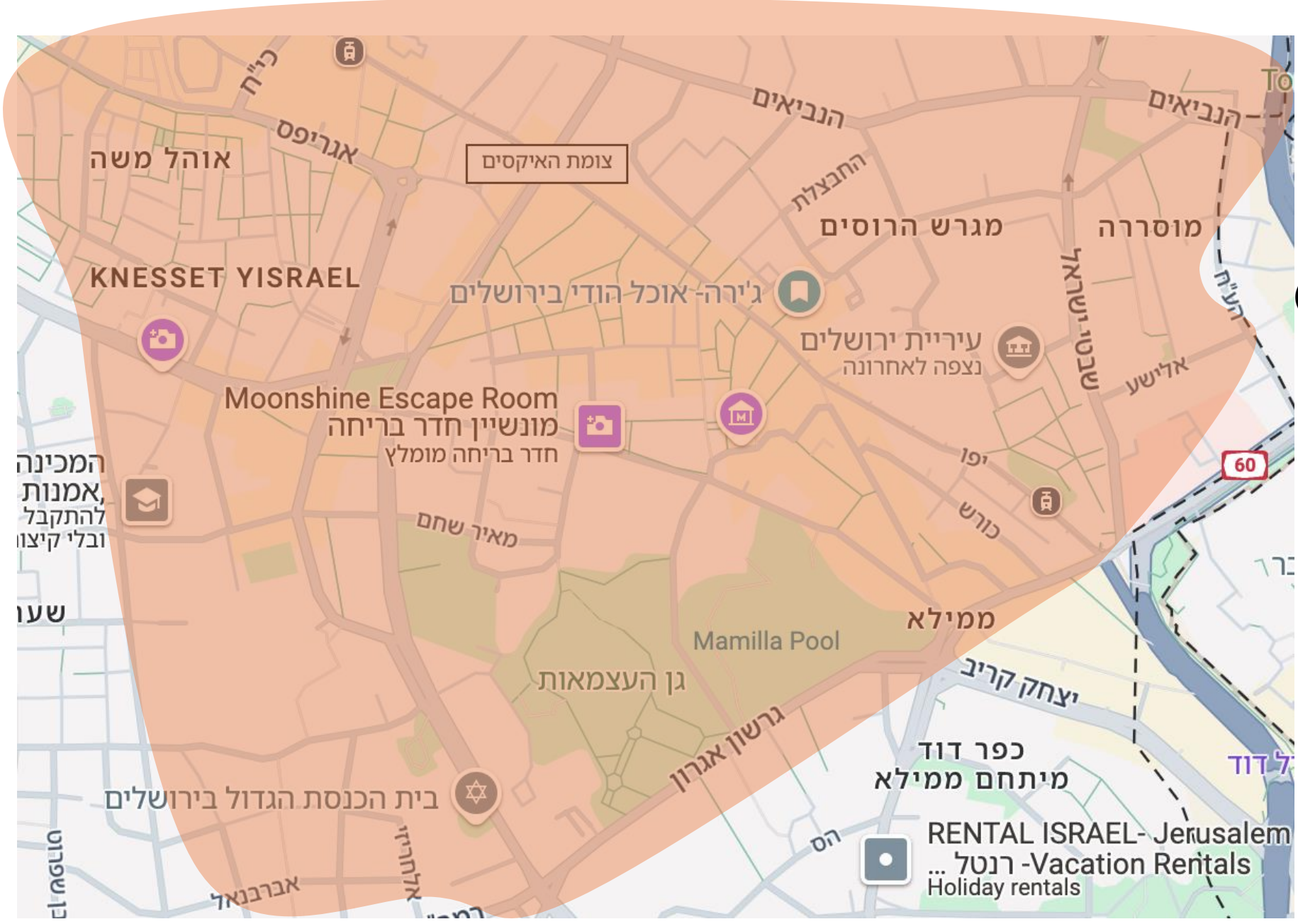
אסישקין

נרקיס

המעלות







**אזור מרכז העיר**

- גבול צפוני: רח' הנביאים
- גבול דרומי: כיכר צרפת (כולל)
- גבול מזרחי: רח' הע"ח וכיכר צה"ל (כולל)
- גבול מערבי: רח' אוסישקין (כולל)

**רחובות מרכזיים בפוליגון:**

- שמואל הנגיד
- נרקיס
- המעלות
- בן סירא
- כורש
- ינאי
- כיכר צה"ל
- קינג ג'ורג'
- ההסתדרות
- הלל
- שמאי
- אגרון
- גן העצמאות

## אזור רחביה-טלביה

גבול צפוני: רח' אגרון ורמב"ן

גבול דרומי: גן הפעמון

גבול מזרחי: רח' המלך דוד

גבול מערבי: הצטלבות רח' עזה עם

הרצוג

## רחובות מרכזיים בפוליהגון:

- כיכר צרפת

- רמב"ן

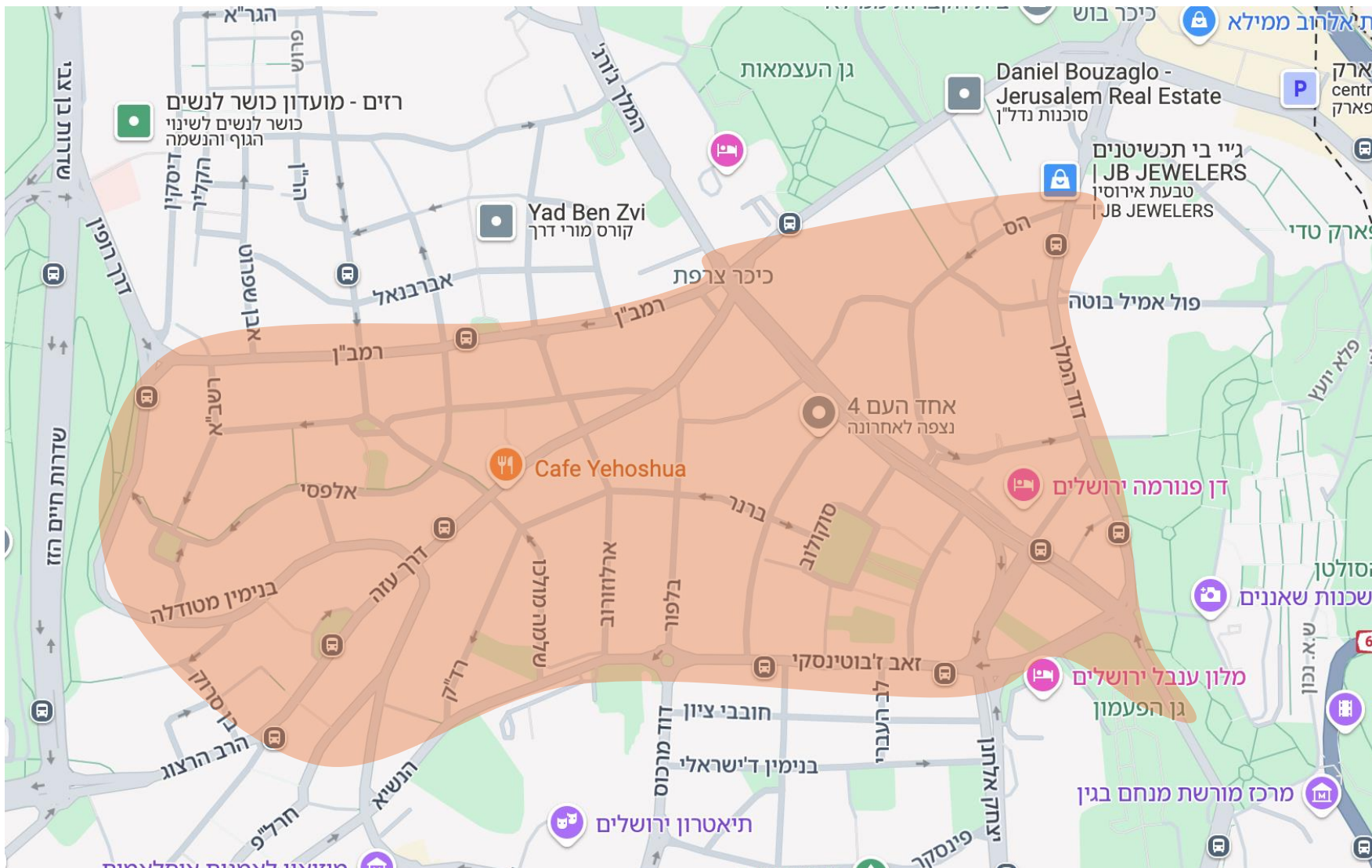
- עזה

- שדרות בן מימון

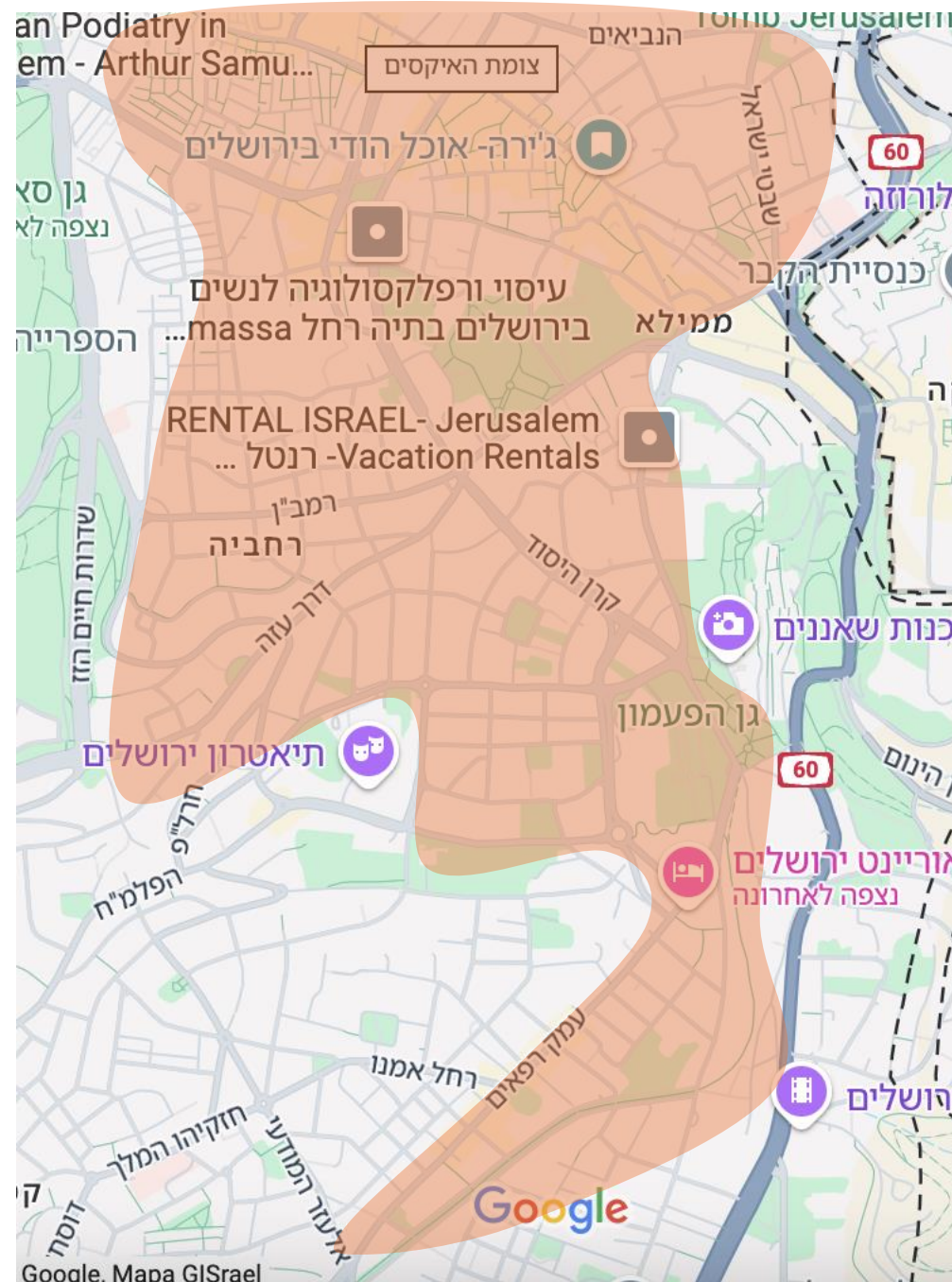
- ארלוזורוב

- אחד העם

- ז'בוטינסקי







## ציר מחנה יהודה – דרך בית לחם

מבט כללי

**גבול צפוני:** רח' הנביאים  
**גבול דרומי:** הצטלבות רח' עמק רפאים  
עם רח' הרכבת ואלעזר המודעי  
**גבול מזרחי:** כיכר צה"ל ורח' דוד רמז  
(מתחם התחנה – כולל)  
**גבול מערבי:** רח' אוסישקין